

ZADARSKA ŽUPANIJA

PROSTORNI PLAN UREĐENJA







GRADA ZADRA - IZMJENE I DOPUNE

4. GRAĐEVINSKO PODRUČJE NASELJA



ZAPUNTEL

GRANICE:

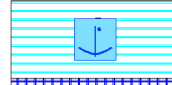
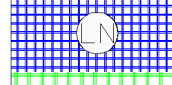

mj. 1:5.000

-  granica ZOP-a - more 300m
-  granica ZOP-a 70m i 100m
-  građevinsko područje - izgrađeni dio
-  građevinsko područje - neizgrađeni dio
-  jezgra naselja
-  obuhvat obvezne izrade UPU-a




POVRŠINE ZA RAZVOJ I UREĐENJE NASELJA

-  izgrađeni dio građevinskog područja
-  neizgrađeni dio građevinskog područja

-  glavne mjesne ceste
 -  ostale prometne površine
 -  ostale ceste
- postojeće/planirano

-  luka otvorena za javni promet - lokalni značaj
-  LN - luka nautičkog turizma
-  kupalište

POVRŠINE ZA RAZVOJ I UREĐENJE IZVAN NASELJA

-  ugostiteljsko-turistička namjena
 -  T2 - turističko naselje
 -  groblje
- postojeće/planirano

ZADARSKA ŽUPANIJA GRAD ZADAR		
Naziv prostornog plana: Prostorni plan uređenja Grada Zadra - IZMJENE I DOPUNE		
Naziv kartografskog prikaza: GRAĐEVINSKO PODRUČJE NASELJA - ZAPUNTEL		
Broj kartografskog prikaza: 4.12.	Mjerilo kartografskog prikaza: 1:5.000	
Odluka o izradi prostornog plana (službeno glasilu): Glasnik Grada Zadra 508	Odluka predstavničkog tijela o donošenju plana (službeno glasilu): Glasnik Grada Zadra 18/11	
Javna rasprava (datum objave): 06.04.2010.g. 04.08.2011.g.	Javni uvid održan: od: 20.04.2011.g. do: 16.05.2011.g.	Ponovljeni javni uvid održan: od: 11.08.2011.g. do: 26.08.2011.g.
Pečat tijela odgovornog za provođenje javne rasprave: Matko Segarić, dipl.ing.grad. (ime, prezime i potpis)		
Suglasnost na plan prema članku 97. Zakona o prostornom uređenju i gradnji ("Narodne novine" br. 76/07, 38/09, 55/11 i 90/11), broj suglasnosti kizak: 359-02/11-11/55 datum: 05. prosinca 2011.		
Pravna osobiteljela koje je izradilo plan: ZADARSKA ŽUPANIJA ZAVOD ZA PROSTORNO UREĐENJE		
Pečat pravne osobiteljela koje je izradilo plan:	Odgovorna osoba: Nives Kozulić, dipl.ing.arh. (ime, prezime i potpis)	
Voditelj plana: Nives Kozulić, dipl.ing.arh.		
Stručni tim u izradi plana: 1. Nevena Rosan, d.i.a. 2. Marija Uglešić, d.i.g. 3. Zoran Šušić, d.i.a. 4. Vesna Bobanović, prof.arh. i pov. 5. Stjepan Gverčić, prof.geog.		Stručno povjerenstvo za izradu plana: 1. Matko Segarić, d.i.g. 2. Marija Pavlović Palčok, d.i.g. 3. Nives Kozulić, d.i.a. 4. Igor Pešić, d.i.a. 5. Željko Predovan, d.i.a.
Pečat predstavničkog tijela:		Predsjednik predstavničkog tijela: Živko Kolega, dr.med. (ime, prezime i potpis)
Istovjetnost ovog prostornog plana sa izvornikom ovjerava: (ime, prezime i potpis)		Pečat nadležnog tijela:

